

**BIURO KOPLOWANIA KARTOGRAFICZNE**  
*Justyna Sikora*  
Szyneków 113. 98-313 Konopnica  
☎ (0-43) 842 40 65, 604 402 216, 606 404 468  
NIP 832-109-08-73, Regon 730926212


WYKONANA NA PODSTAWIE MAPY ZASADNICZEJ W SKALI 1:500 SEKCJE 131,4 12, 1921, ... 1923  
ORAZ POMIARU UZUPEŁNIAJĄCEGO WYKONANEGO W KWIETNIU 2006 ROKU

UKŁAD POZIOMY : "1965"  
UKŁAD PIONOWY : "KRONSTADT"  
MAPA AKTUALNA NA DZIEŃ 2006.04.16

Uwaga:  
Nie wyklucza się istnienia w terenie innych przewodów lub urządzeń  
o których brak informacji wynika z niedopełnienia obowiązku  
zgłoszenia do inwentaryzacji lub z powodu zasłojności historycznych

KEROWNIK PRAC:


1947


PROJEKTOWANE OBIEKTY BUDOWLANE – ZUD WIELUN			
PROJEKTOWANY OBIEKT	NR UZGODN.	DATA	PODPIS
przyt. wod kan	481/2006 16/2/2004	20.04.2007	 mgr inż. Andrzej Kozłowski
przyt. eNN	55/2006 16/8/2006		

[illegible]

Matryca nr 450/2007

Oznaczenia:


 $\frac{174,75}{173,65}$  D19 — Projektowane studzienki kanalizacji deszczowej


 $\frac{K0+300}{L=31m \quad i=0,12\%}$  — Opis kanału deszczowego

UWAGA:

Projektowana kanalizacja deszczowa uwzględni:  
projekt kanalizacji sanitarnej, projekt wodociągu  
oraz projekt drogowy zatwierdzone osobnymi opracowaniami.

*GROSIK* - F.P.R.U.H

98-300 Wielun os.Stare Sady 16/12 tel.(0-43)-8436234			
INWESTOR	Gminy Wielun 98-300 Wielun Plac Kazimierza Wielkiego 1		
TEMAT	Projekt budowlany i wykonawczy budowy kanalizacji deszczowej w ul. Kościelnej, Poprzecznej i Sejmu Czeretńskiego w Wieluniu		
<b>RYSENEK</b> Projekt zagospodarowania terenu			
Projektowała: mgr inż. Grażyna Orzeł	Data 06. 2008r.	Podpis	Skala 1:500
Nr uprawnień mgr inż. Bogusław Orzeł	Nr 1087 A.N.-7342-46/94	Data 06. 2008r.	Podpis
Nr uprawnień	Nr 979/91 A.N.-7342-36/91		Rys. nr 2.1